관광 観光

나마하게관

오가 신잔진슈관

나마하게관 なまはげ館 / 오가 신잔진슈관 男鹿真山伝承館 Map. B2(A1)
일본의 중요한 무형문화재로 지정된 민속행사인 '나마하게'를 소개하는 곳이다. 나마하게의 역사부터 지역의 문화에 대해 다루고 있는데, 지역별로 다른 얼굴을 가진 150 종류의 나마하게 가면이 볼만하다. 나마하게 의상을 입고 기념사진도 남길 수 있다. 바로 옆에 위치한 신잔진슈관에는 축제에서나 볼법한 나마하게 장면을 재현한 공연을 관람할 수 있다. ⏲ 8시 30분 ~ 17시(연중무휴) ◀ 하다치역에서 차로 15분 ◉ www.namahage.co.jp/namahagekan/korean

아키타시 민속예능전승관

아키타시 민속예능전승관 秋田市民俗芸能伝承館 Map. C3
매년 8월에 열리는 아키타의 대표 축제 '킨토'를 중심으로, 아키타의 민속행사를 소개하는 시설. 축제의 한 장면인 킨토 재현 공연도 볼 수 있을뿐더러, 직접 체험도 가능하다.
⏲ 9시 30분 ~ 16시 30분(12월 29일 ~ 1월 3일 휴관) ◀ 노선버스 토오리마치 정류장 하차
◉ www.city.akita.akita.jp/city/ed/ak/fm


아키타 현립미술관

아키타 현립미술관 秋田県立美術館 Map. C3
2016년 히라노 마사키치 미술재단이 소장하고 있는 후지타 츠구하루의 작품을 전시하기 위해 만들어진 미술관. 일본 유명 건축가인 안도 타다오가 삼각형을 모티프로 설계해, 건물 자체도 예술 작품이다. 아키타의 명소 센슈 공원 맞은편에 위치해 있으니 함께 둘러보면 좋다.
◀ 아키타역에서 도보 10분 ⏲ 10시 ~ 18시
◉ www.akita-museum-of-art.jp(한국어 선택 가능)

오가 수족관

오가 수족관 GAO 男鹿水族館 Map. B2(A1)
드라마 '아이리스'에서 이병헌과 김태희의 데이트 장소로 나와 유명한 곳! 세계적으로 희귀한 물고기와 오가의 바다에서 서식하는 물고기를 비롯해, 북극곰, 펭귄, 바다표범까지 만나볼 수 있다. 먹이 주는 시간에 맞춰 간다면 더 흥미롭게 즐길 수 있다.
◀ 오가역에서 나마하게 세들 이용 45분~60분 ⏲ 9시 ~ 17시 ◉ www.gao-aqua.jp

간푸산 회전전망대

간푸산 회전전망대 寒風山回転展望台 Map. B1(B2)
해발 355m 높이의 휴화산인 간푸잔 산 정상에 있는 360도 회전하는 전망대. 약 13분에 한 번씩 전망대가 돌아 동서남북 관광지를 두루 볼 수 있다. 산 전체가 잔디로 덮혀 있어서 날씨가 맑을 때는 패러글라이딩을 즐기는 사람들로 북적인다.
◀ JR 와키모토 역에서 내려 택시로 이동. ⏲ 8시 30분 ~17시(동절기 휴관)

카쿠노다테무사저택거리

카쿠노다테무사저택거리 角館武家屋敷 Map. D3(E4~5)
일본 동북 지방의 '작은 교토'로 불리는 곳으로, 무사들이 살던 저택들이 잘 보존돼 있어 에도시대의 분위기를 느껴볼 수 있다. 무사저택은 건물을 둘러싸고 있는 검은 담장과 가대한 고목나무, 가지가 바닥까지 닿는 수양벚나무 등이 조화를 이뤄 독특한 풍경을 만들어 낸다. 무사 저택 내부도 관람할 수 있는데, 저택에 따라 입장료를 내야 하는 곳이 있다.
◀ JR 오가타 역에서 아키타 신칸센을 타고 JR 카쿠노다테역 하차. ◉ kakunodate-kanko.jp/language/kr

타자와 호수

타자와 호수 田沢湖 Map. D3
일본에서 가장 깊은 호수(수심 423.4m)로, 둘레만 해도 20km나 된다. 한파가 몰아쳐도 얼지 않고 진한 푸른색을 띄어 전설의 호수로 알려져 있다. 이 호수의 상징이자 전설의 주인공인 타츠코 황금빛 동상은 호수의 진한 푸른색과 대비돼 더욱 신비로운 분위기를 풍긴다.
◀ 타자와코 역에서 택시로 이동. ◉ www.tazawako.org

오가반도 전망대

오가반도 男鹿半島 Map. D2(A1~2)
바다를 향해 도끼 모양으로 돌출된 반도로서, 해안선에는 기암괴석의 절경이 펼쳐진다. 일본 괴물 캐릭터 고질라를 닮은 '고질라 바위', 360도의 전경을 즐길 수 있는 '간푸산 전망대', 바다를 한 눈에 바라볼 수 있는 '뉴도자키' 등 볼거리들이 다양하다. 유람선을 타거나 낚시를 할 수도 있다. ◀ 오가역에서 내린 후 택시로 이동.

축제 祭り

카쿠노다테 벚꽃 축제

봄 春

카쿠노다테 벚꽃 축제 角館の桜まつり Map. D3(E4~5)
벚꽃의 고장 카쿠노다테. 이 가리 온통 연한 핑크색으로 물드는 봄이 되면, 전국에서 120만 명의 사람들이 모여 꽃놀이를 즐긴다.
◉ 4월 20일 ~ 5월 5일 ◉ 카쿠노다테 무사저택거리

여름 夏


킨토 축제

아키타 킨토 축제 秋田竿燈まつり Map. C3
킨토란, 긴 대나무에 등롱을 줄줄이 달아 벼 이삭 모양으로 만든 등을 말한다. 축제 기간이 되면 킨토 270개가 거리로 나오는데, 이 등을 이마나 어깨에 얹는 등 다양한 묘기를 선보이는 진풍경이 펼쳐진다. ◉ 8월 3일 ~ 6일 ◉ 아키타시 킨토오오도오리

오오마가리 불꽃축제 全国花火競技大会 Map. C3
전국 불꽃 경기대회로 불리며, 일본 국내의 많은 불꽃 경연대회 중에서도 역사, 전통에 있어 가장 권위 있는 대회다. 낮에 열리는 불꽃경기 종목도 있어 더욱 다양한 볼거리를 제공해준다.
◉ 8월 4째 주 토요일 ◉ 다이센시 오모노강 주변

오오마가리 불꽃축제

가을 秋

오야스쿄 단풍

오야스쿄 단풍 小安峡の紅葉 Map. D5
깊은 V자를 모양의 협곡에 강이 흘러 폭포와 급류를 만들고 바위틈에서 뜨거운 온천수가 솟음을 내며 뿜어져 나와 장관을 이룬다. 가을이 되면 협곡 양쪽이 단풍으로 붉게 물들어 단풍 명소로도 유명한 곳이다.
◉ 10월 중순 ~ 11월 초순

겨울 冬

나마하게 세도축제

나마하게 세도축제 なまはげ柴灯まつり Map. B2(A1)
오가 지역의 겨울을 대표하는 축제로, 일본의 중요문형민속문화재다. 축제가 열리는 신잔신사에서 나마하게의 복장을 한 사람들이 춤을 추기도 하고 대북을 연주하는 퍼포먼스를 보여 주기도 한다.
◉ 2월 둘째 주 주말(금~일요일) ◉ 오가시 신잔신사

요코테 카마쿠라 눈축제

요코테 카마쿠라 눈축제 横手のかまくら雪まつり Map. D4
450년의 역사를 가진 음력 정월대보름 축제로, 이글루와 비슷하게 만든 곳에 손님을 초대해 찹쌀떡을 구워 먹고, 사케를 마시며 겨울밤을 즐긴다.
◉ 2월 중순 ◉ 요코테시청 앞 도로공원

골프 ゴルフ

우고컨트리클럽

우고 컨트리클럽 羽後カントリー倶楽部 Map. D4
자연이 만들어낸 대지의 파도처럼 자연스러운 업다운이 특징이며, 전략성이 풍부한 18홀의 골프장이다.
◀ 오오마가리 IC에서 15분 소요 ◉ 아키타현 요코테시 오오모리초 이자모치무카이 209 ◉ ugocc.com

모리타케온천 36 골프장

모리타케온천 36 골프장 森岳温泉36ゴルフ場 Map. C2
18홀의 아키타 코스와 18홀의 모리타케 온천 코스 두 종류가 있으며, 다이내믹하고 와이드한 홀로 동북 지역에서도 손꼽히는 코스다.
◀ 아키타자동차도 코토오카 모리타케IC에서 8km
◉ 아키타현 에비모토군 미타네초 모리타케에자 키토노사와 199-183 ◉ www.moritake36.com

미나미아키타 컨트리클럽

미나미아키타 컨트리클럽 南秋田カントリークラブ Map. C3
1976년에 개장한 역사 깊은 골프장으로, 아키타 교외의 구릉지에 펼쳐진 18홀의 골프장이다.
◀ 아키타키타 IC에서 8km ◉ 아키타현 아키타시 카나이시요시다 아자아사다 1-1 ◉ www.macc.server-shared.com

아키타 컨트리클럽 秋田カントリー倶楽部 Map. C3
버다에 인접한 시사이드코스이며, 혹스나무 원생림으로 구분된 임간 코스이기도 하다. 총 27홀의 골프장.
◀ 국도 7호선 아키타에서 6km ◉ 아키타현 아키타시 이라이초 사누키 5-1
◉ www.akita-cc.server-shared.com

아키타 컨트리클럽

츠바키다이 컨트리클럽

츠바키다이 컨트리클럽 椿台カントリークラブ Map. C3
일본 아마추어 선수권이 개최된 바 있어서 실력파 코스로도 사랑받는 곳. 츠바키, 사츠키, 사쿠라 3코스로 구성되며 총 27홀이다.
◀ 아키타공항에서 차로 5분 ◉ 아키타현 아키타시 유우와츠바키기와 오우츠바키다이 235 ◉ www.tubakidaicc.com

스키 スキー

쥬네스 쿠리코마

쥬네스 쿠리코마 ジュネス栗駒 Map. D5
초급자부터 상급자까지 모두 만족시킬 만한 코스로 꾸며져 있는 곳. 슬로프와 이어지는 곳에 천연 온천이 가능한 시설이 있어서 스키와 보드를 타고 난 뒤 쌓인 피로를 풀기에도 좋다.
◀ 아키타 공항에서 아키타 에이모토 라이나로 115분 소요 ◉ www.jeunesse-ski.com

타자와호 스키장


아니 스키장

아니 스키장 阿仁スキー場 Map. D2
곤돌라 길이가 3.5km나 되는 롱코스. 수빙 사이폰 활강할 수 있어 다른 곳에서 볼 수 없는 특별한 체험이 가능한 곳이다.
◀ 아키타 내륙선 아니아이에에서 13km(합승 택시 이용) ◉ www.aniski.jp

하나와 스키장

타자와호 스키장 田沢湖スキー場 Map. D3
동북 지역을 대표하는 스키장으로, 슬로프에서 내려다보이는 타자와 호수의 경치가 감동적이다. 인근에 천연 온천욕 시설이 있어서 스키 후의 온천을 즐길 수 있다.
◀ 타자와코역에서 버스로 약 30분 소요
◉ www.tazawako-ski.com(한국어 선택 가능)

하나와 스키장 花輪スキー場 Map. D2
도전을 꿈꾸는 스키어들이라면 주목할 곳! 정표 경기장, 크로스 컨트리 코스 등이 마련돼 있어서 전국체전 등 많은 대회를 개최했던 스키장이다.
◀ 카즈노하나와역에서 택시로10분
◉ www.alpas.jp/facility/ski

온천 温泉

뉴토 온천

뉴토 온천 乳頭温泉 Map. D3
일본 내에서도 인기 순위 1, 2위를 다투는 온천이다. 고도 800m 산 중턱에 자연그대로의 모습을 간직한 일곱 개의 온천이 옹기종기 모여 있다. 드라마 '아이리스'에 등장해 더욱 유명해진 츠루노유 등 7곳의 온천 료칸이 있으며, 숙박을 하지 않아도 공동입욕패스(유메구리초)로 각 시설의 온천욕을 즐길 수 있어 경제적이다.
◀ 아키타시에서 차로 약 1시간 30분 ◉ www.nyuto-onsenkyo.com

유제 온천

나츠세 온천

타마가와 온천

오가 온천 男鹿温泉 Map. B2(A1)
오가시의 지역 명물 요리와 독특한 민속공연이 있어서 색다른 경험이 가능한 온천지. 돌을 빨갛게 달궈 환살 생선과 된장이 담긴 통에 넣고 끓이는 음식인 이시야키를 먹고, 도깨비 같은 탈을 쓰고 커다란 대북을 연주하는 나마하게 라이브를 즐길 수 있다.
◀ 아키타역에서 전철로 50분 하다치역 하차 + 노선버스로 45분 이동
◉ e-ogaonsen.com

유제 온천 湯瀬温泉 Map. D2
유체계곡을 따라 근대적인 대형 호텔과 오래된 료칸이 두루 위치해 있다. 무색투명한 온천수로 여드름이나 거친 피부에 효과가 매우 높다고 알려져 '일본 3대 미인탕'으로 꼽힌다.
◀ 아오모리역에서 열차로 2시간 40분, 아키타역에서 열차로 3시간
◉ www.inkor.jp/~kankou18/hotel/yuze.html

나츠세 온천 夏瀬温泉 Map. D3
딱 한 곳의 료칸(미야코와스레이 있을 뿐, 민가나 다른 숙박시설이 없어 계곡과 숲으로 둘러싸인 곳에 위치해 있다. 조용히 자연을 즐기며 온천욕을 만끽할 수 있는 온천지다.
◀ 아키타역에서 신칸센으로 카쿠노다테까지 50분 + 무료 셔틀 30분
◉ www.taenoyu.com/natuse-top.html

타마가와 · 신타마가와 온천 玉川· 新玉川温泉 Map. D2
전 세계적으로 드문, 염산을 주성분으로 하는 강산성의 수질로 라듐을 함유하고 있는 온천수가 솟아나는 온천지. 이러한 성분으로 인해 지방사선 호르민시스 효과(방사선에 의해 몸이 회복되는 효과를 가진다)가 탁월해, 치료를 위해 이곳을 방문하는 사람들이 많다.
◀ 타자코역에서 버스로 약 1시간 반 ◉ www.tamagawa-onsen.jp

오야스쿄 온천 小安峡温泉 Map. D5
계곡을 따라 온천지가 조성돼 있어 아름다운 환경으로 유명한 곳. 높이 60미터의 바위틈에서 굉음과 함께 뿜어져 나오는 온천수가 볼거리를 제공해 준다.
◀ 유자와역에서 노선버스로 1시간 오야스쿄 온천 하차
◉ www.oyasukyo.jp

오야스쿄 온천

음식 グルメ

이나니와 우동 稲庭うどん
아키타현 유자와시의 이나니와초에서 에도시대에 만들어진 면으로 일본 3대 우동 중의 하나다. 사누키 우동에 비해 납작하고 얇은 편이며, 손 반죽을 후에 말린 건면 타입으로 판매된다.

이나니와 우동

키리탄포 きりたんぽ
짓이긴 쌀밥을 삶나무 봉에 둥쳐 구운 음식으로, 겉면에 된장을 발라 구워 먹거나 봉을 빼고 어슷하게 잘라 전골에 넣어 끓여 먹는다. 아키타를 대표하는 향토 음식이다.

히나이지도리 比内地鶏
나고야 코칭, 사츠마지도리와 함께 일본 3대 닭으로 꼽히는 전국적으로도 유명한 품종의 닭이다. 고기맛이 진하고 탄력이 있어 식감이 매우 좋다. 키리탄포 나베를 만들 때도 들어가는 등 아키타의 먹거리에 빠지지 않는 재료다.

요코테 야키소바 横手やきそば
아키타 요코테시에서 시작된 야키소바로 한 면만 익힌 게란 프라이가 올라간다. 면에 돼지고기, 양배추를 넣고 함께 볶은 후 굴 소스로 간을 해 달고 간간한 맛이 난다. 덜 익은 게란 프라이의 노른자를 터트려 면과 함께 먹으면 더욱 맛있다.

이시야키 石焼
오가 지역의 어부들이 즐겨 먹던 요리. 나무로 만든 통에 된장 베이스 국물에 생선과 해초, 파 등과 함께 빨갛게 달군 돌을 넣어 부글부글 끓여 먹는다. 독특한 조리 방법으로, 보는 즐거움과 먹는 즐거움을 동시에 주는 음식.

이시야키

간장 소프트아이스크림
아키타 내의 양조장에서 판매하는 소프트 아이스크림. 언뜻 생각하기에 이상한 조합 같지만, 간장의 달콤한 향이 아이스크림의 단맛을 더욱 부각 시키고 더욱 풍부한 맛으로 만들어준다. 아키타역 토피코 내의 쿠라타, 카쿠노다테역 부근의 안도 양조에서 맛 볼 수 있다.

아마노 하치미츠야 山のはちみつ屋
다양한 종류의 벌꿀과 벌꿀을 이용해 만든 가공품, 건강식품, 맛있는 디저트를 판매하는 가게다. 귀엽고 깔끔하게 포장돼 있어 선물하기도 좋고, 시식 인심도 넉넉해서 특히 여자들이 좋아하는 가게다.
⏲ 9시 ~ 17시 30분 (연말연시 휴무) ◀ 타자와코역에서 북쪽으로 5km
◉ www.bee-skep.com

키리탄포

요코테 야키소바

하나이지도리로 만든 닭고기덮밥


간장 소프트아이스크림

아마노 하치미츠야

사케 양조장 · 와이너리 酒蔵

히노마루 양조

히노마루 양조 日の丸 Map. D4
효모가 다른 종류의 사케를 50종류 이상 양조하고 있는 곳. 소량 생산으로 가게를 늘여 고품질의 사케를 고집하고 있다.
⏲ 200엔 ⏲ 10시 ~ 16시 ◀ 주온지역에서 택시로 7분
◉ hinomaru-sake.com/aboutus/korean-top

타카시미즈

코다마 양조 小玉
Map. C3
1879년 문을 연 양조장. 빨간 벽돌로 된 오래된 건물이 양조장으로서의 품격을 더욱 높이고 있다. 사케 뿐만 아니라 된장과 간장 등의 양조 공정과 설명을 듣고 시음도 해 볼 수 있는 곳이다. 사전 예약 필수.
⏲ 11시 ~ / 14시 ~ (30분간) ◀ JR우고이이즈카역에서 도보 10분
◉ www.kodamajozo.co.jp/kigyou/kigyou.html

타카시미즈 高清水 Map. C3
아키타를 대표하는 양조장 중 하나로, 매일 마셔도 질리지 않는 맛의 술을 만들고 있다. 본사 주조장이 위치한 곳은 예부터 영주님의 차를 끓이는데 사용할 정도로 물이 좋아, 사케를 만들기에 더 없이 좋은 환경을 갖추고 있다. 사전 예약 필수.
⏲ 10:30~ / 13:30~ / 15:00~ (주말·공휴일 휴무)
◀ 아키타역에서 버스 10분 + 도보 7분
◉ www.takashimizu.co.jp

Shopping **아키타에 가면 꼭 사자! 아키타 인기상품**

펭킨 파이
단호박 소를 채워 구운 파이로, 버터 풍미와 단호박의 소박하면서도 달달한 맛이 잘 어우러졌다.

킨만 金萬
아키타 사람이라면 모르는 사람이 없을 정도로 아키타 사람들에게 사랑 받고 있는 스위츠. 계란찜이 가득한 반죽에 흰 앙금을 가득 채워 구워 깔끔하고 고급스러운 맛이 특징이다.

A B C D E F

1 2 3 4 5

오가반도

교통

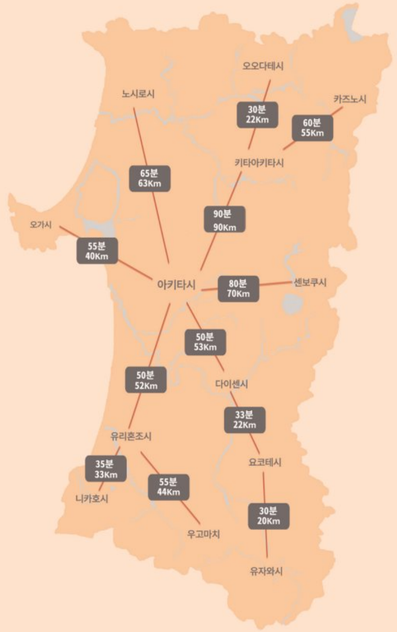

©2015秋田_んだッチ ©ナイ2902262

은닷치 んだッチ

아키타 사투리를 좋아하는 나마하게 모양을 한 로봇이다. 가까운 미래에서 아키타를 PR하기 위해 찾아왔다. 밝은 성격으로 사람들과 악수와 포옹을 하며 교류하고 많은 사람들과 친구가 되어 아키타를 알리는데 힘쓰고 있다.

네비게이션 가이드

	구글 GPS	맵코드
무사저택거리	39.599714, 140.561829	280 337 505*88
뉴도자키	40.006940, 139.700833	873 609 229*25
타자와호수	39.718838, 140.653979	280 766 194*45
오가수족관	39.942440, 139.704665	873 369 688*77
뉴토온천	39.807081, 140.779886	435 455 712*10
나마하계관	39.929439, 139.766604	351 332 162*12
센슈공원	39.720242, 140.124310	303 780 155*02
세리온	39.752778, 140.061096	88 292 892*25
다키카에리계곡	39.609065, 140.652638	280 378 621*82
신칸전승관	39.928940, 139.766705	351 332 102*87
현립미술관	39.717595, 140.121495	88 179 689*45

관광지
공원(꽃밭)
공원(나무, 국립공원)
온천
산
스키장
골프장
공항
무사저택
쇼핑
공연장
관공서
관광인내소
버스터미널
음식골목
JR 열차
아키타 신칸센
사철
주요간선도로
고속도로
현도, 시도

카쿠노다테

아키타 볼거리

고질라바위 ゴジラ岩 Map. B3(A2)

다키카에리 계곡 抱き返り渓谷 Map. D3

세리온 セリオン Map. C3

오야스쿄 小安挟 Map. D5

쵸카이산 鳥海山 Map. B5

쿠리코마산 栗駒山 Map. D5

토와다하치만타이 국립공원 十和田八幡平国立公園 Map. D2



쇼타이폭포 法体の滝 Map. C5

교통

국제선 항공

센다이 공항 —2시간 40분→ 아키타역(공항철도를 타고 센다이역 하차 후 신칸센 코마치 환승)

아오모리 공항 —3시간 50분→ 아키타역(아오모리공항리무진버스를 타고 히로사키 하차 후 JR오오와혼선 이용)

국내선 항공

하네다 공항 —1시간 10분→ 아키타 공항

하네다 공항 —1시간 15분→ 오오다테노시로 공항

신칸센

도쿄역 —3시간 50분→ 아키타역 신칸센 아키타 코마치