아오모리 青森 관광지도

관광 観光

아오모리 현립미술관

아오모리 현립미술관 青森県立美術館 Map. C4
캐주얼하고 세련된 느낌의 미술관. 발레 '알레코'의 배경화로 사용된 사갈의 작품 3점과 아오모리를 대표하는 미술가 나카 요시토모의 '아오모리의 개' 등 여러 작품들을 만날 수 있다.
아오모리역에서 버스로 20분
www.aomori-museum.jp/kr

논아트田んぼアート Map. B4
매년 6월부터 10월 추수 전까지 관람이 가능하며 색이 다른 벼를 이용해 매해 새로운 작품을 선보인다.
이나카다테무라역에서 차로 5분
www.vill.inakadate.lg.jp

토와다시 현대미술관
© Clause and Effect AES.B

© Flower Hoover 최정직
토와다시 현대미술관

토와다시 현대미술관 十和田市現代美術館 Map. D4
쿠사마 야요이, 론 뮤익 등 세계적인 아티스트 33명의 작품이 전시돼 있다. 미술관 건물 내부뿐만 아니라 옥상과 정원 계단 등이 전시 공간으로 조성돼 있는 것이 특징.
아오모리역에서 버스로 1시간 30분 towadaartcenter.com/ko

타치네푸타 전시관 立佞武多の館 Map. B4
깜짝 놀랄 만큼 큰 대형 타치네푸타가 전시돼 있는 전시관으로, 그 높이가 무려 21m, 건물 7층 높이나 된다.
고소가와라역에서 도보 5분 www.tachineputa.jp

츠가루번 네푸타무라 津軽藩ねぶた村 Map. B4(F3)
히로사키에서 개최되는 네푸타 축제에 사용된 수레를 상설 전시하는 곳으로 금봉어 네푸타를 만들어 볼 수도 있고 향토 예능 시미센 연주도 감상할 수 있다.
히로사키역에서 버스로 13분
www.neputa.com

츠가루번 네푸타무라

후지타기념정원 藤田記念庭園 Map. B4
일본상공회의소 초대 회장이 도쿄에서 정원사를 불러 조성한 에도풍의 정원. 고지대 부분에는 서양식 양관 건물이, 하단부에는 일본식 건물이 지어져 있어 독특한 조화를 이루고 있다.
히로사키역에서 버스로 15분 + 도보 5분
www.hirosakipark.or.jp/hujita

히로사키성 弘前城 Map. B4(E3)
동북 지역에서 유일하게 에도시대에 만들어진 천수로, 히로사키를 대표하는 관광지다. 봄에는 벚꽃 축제, 가을에는 단풍과 국화축제, 겨울에는 눈등롱 축제가 개최된다.
히로사키역에서 버스로 15분 www.hirosaki-kanko.or.jp/kr

쇼와대불 昭和大仏 Map. C4
세이류사에 있는 청동좌상으로, 높이가 무려 21.35m나 돼 일본 최대 크기를 자랑한다. 천연 노송나무으로 만든 오중탑과 금당 등 아름다운 건물도 함께 둘러보자.
아오모리역에서 버스로 45분 showa-daibutu.com

타치네푸타 전시관

후지타기념정원

쇼와대불

와랏세 ワ・ラッセ Map. C4(A1)
네부타 축제의 기원과 역사를 알 수 있는 시설로, 실제 축제 때 운행했던 네부타를 전시하고 있다. 하네토 체험이나 축제반주로 사용되는 하야시 체험도 가능하다.
아오모리역에서 도보 2분 www.nebuta.jp/warasse/foreign/kankoku.html

와랏세

축제 祭り

봄 春

히로사키 벚꽃 축제 弘前さくらまつり Map. B4(E3)
왕벚나무를 중심으로, 수양벚나무와 천연벚나무 등 약 50여 종류, 2600그루의 벚꽃나무가 꽃을 피우는 장관을 볼 수 있다. 4월 하순 ~ 5월 초순 히로사키 공원

히로사키 벚꽃 축제

여름 夏

고소가와라 타치네푸타 축제

고소가와라 타치네푸타 축제 五所川原立佞武多祭り Map. B4
높이 23m, 무게 19톤에 달하는 거대한 축제 수레 3대를 포함한 15개의 크고 작은 수레가 밤하늘을 수놓으며 행진한다.
8월 4일 ~ 8일
타치네푸타노 야키타알

아오모리 네부타 축제 青森ねぶた祭 Map. C4(A1)
매년 약 200만 명의 관광객이 모여드는 아오모리의 대표적인 여름 축제로, 높이 5m, 폭 9m에 달하는 축제 수레가 20대 정도 행진한다.
8월 2일 ~ 7일 아오모리 중심가

히로사키 네부타 축제 弘前ねぶたまつり Map. B4(F3)
부채꼴 모양의 축제 수레 약 80대가 '야야도'라는 구호를 외치며 히로사키의 거리를 행진 한다.
8월 1일 ~ 7일 도테마치, 에키마에

아오모리 네부타 축제

히로사키 네부타 축제

가을 秋

오오마 마구로 축제 大間超マグロ祭り Map. C1
세계적으로 유명한 고급 참치의 어장 오오마항에서 열리는 참치 축제로, 참치 해체쇼 및 참치와 관련된 여러 행사가 마련된다. 10월 초 오오마항

히로사키성 국화와 단풍축제 弘前城菊と紅葉まつり Map. B4(E3)
히로사키 공원에 있는 1000그루의 단풍나무와 2600그루의 벚나무가 가을색으로 빛나고, 히로사키 식물원에는 국화꽃으로 만들어진 토피어리와 다양한 종류의 전시물들로 꾸며진다. 10월 하순 ~ 11월 중순 히로사키 공원 내 히로사키성 식물원

히로사키성 국화와 단풍축제

겨울 冬

토와다 호 겨울이야기

토와다 호 겨울이야기 十和田湖冬物語 Map. C5
호수 주변에 커다란 설상과 일루미네이션, 불꽃 축제가 어우러져 아오모리의 겨울을 로맨틱하게 만든다.
2월 초순 ~ 2월 말
토와다 호수 주변

히로사키성 눈등롱축제

히로사키성 눈등롱축제 弘前城雪燈籠まつり Map. B4(E3)
'눈과 빛의 판타지'로 불리는 축제로, 200여 개의 크고 작은 등롱과 설상에 조명이 더해져 몽환적인 분위기를 자아낸다. 조명이 켜진 300개의 미니 이글루는 축제의 백미.
2월 중순 히로사키 공원

골프 ゴルフ

핫코다 뷰 컨트리클럽

핫코다 뷰 컨트리클럽 八甲田ビューカントリークラブ Map. C4
오이라세계류와 토와다 호수를 마주하며 핫코다 연봉에 둘러싸인 자연 속 골프장. 운동 후에는 천연온천으로 쌓인 피로를 풀 수 있다. (18홀)
아오모리 공항에서 차로 60분 hakkoda-view.com

아오모리 컨트리클럽

아오모리 컨트리클럽 青森カントリー倶楽部 Map. C4
아오모리 공항과 시내에서 가까워 접근성이 좋은 골프장. 여름철에는 습도가 낮아 쾌적한 플레이가 가능하다. (18홀)
아오모리 공항에서 차로 15분 www.acc-gl.co.jp

아오모리 스프링 골프클럽

아오모리 스프링 골프클럽 青森スプリング・ゴルフ Map. B4
아놀드 파마가 설계한 코스로, 멀리 내려다보이는 츠가루 평야와 바다의 경치가 절경을 이룬다. 락우드 호텔이 있어서 숙박을 하며 느긋하게 골프를 즐길 수 있다. (18홀) 아오모리공항에서 차로 60분 aomorispringsgolf.com

나츠도마리 골프 링크스

나츠도마리 골프 링크스 夏泊ゴルフリンクス Map. C3
3면이 바다로 둘러싸인 구릉지에 위치해 자연 속에서 느끼는 개방감을 만끽할 수 있는 골프장. 목가적인 분위기가 느낄 수 있다. (18홀)
아오모리공항에서 차로 65분 www.natsudomari-gl.co.jp

비와노다이라 골프클럽

비와노다이라 골프클럽 びわの平ゴルフ倶楽部 Map. C5
핫코다 연봉을 바라보며 라운딩을 즐길 수 있는 골프장. 넓은 면적에 주변이 확 트인 고지대에 위치해 있어서 상쾌하게 골프를 즐길 수 있다. (18홀)
아오모리공항에서 차로 45분 www.biwanodai.com

아오모리 로얄 골프클럽

츠가루고원 골프장 津軽高原ゴルフ場 Map. C4
아놀드 파마가 설계한 코스로, 그의 골프 철학을 그대로 옮겨 놓은 코스로 구성돼 있다. (18홀) 아오모리 공항에서 차로 60분 www.tsugaru-gc.jp

아오모리 로얄 골프클럽 青森ロイヤルゴルフクラブ Map. B5
산 위에 위치한 골프장이지만 기복이 심하지 않고 완만한 구릉 코스로 구성돼 있다. (18홀)
아오모리 공항에서 차로 50분
www.a-royalgolf.com/index.shtml

츠가루고원 골프장

스키 スキー

핫코다로프웨이 스키장

모야힐즈

모야힐즈 モヤヒルズ Map. C4
아오모리 시내에서 30분 거리에 있어서 접근성이 좋은 스키장. 시내 야경을 한 눈에 조망할 수 있는 야간 스키가 인기다.
아오모리역에서 JR버스로 50분 소요
www.moyahills.jp

핫코다 로프웨이 스키장 八甲田ロープウェースキー場 Map. C4
무려 5월까지 스키를 탈 수 있는 곳. 로프웨이를 타고 정상에서 내려오며 볼 수 있는 핫코다산의 수채은 절경이다.
아오모리역에서 JR버스로 60분 소요
www.hakkoda-ropeway.jp/service/ski

아오모리 스프링 스키리조트 青森スプリング・スキーリゾート Map. B4
츠가루 평야와 바다를 바라보며 파우더 스노우를 만끽할 수 있다.
아오모리공항에서 차로 60분
aomorispringski.com

겨울이 즐겁다!
아오모리 아웃 체험

츠가루 철도 스토브 열차 津軽鉄道 ストーブ列車 Map. B4
객실 내부에 석탄 난로를 설치한 열차. 난로에 언 몸을 녹이며 오징어를 구워 먹는 특별한 경험이 가능하다.
12월 1일 ~ 3월 31일
츠가루고고가와라역 ↔ 츠가루니카사토역, 1일 3회 왕복

눈보라 체험 地吹雪体験 Map. B3
눈이 많이 내리는 지역의 특색을 살려 방한구로 몸을 감싸고 설피를 신은 채 흩날리는 눈 속을 산책하는 설국 체험이다. 눈을 만끽하고 싶은 분들께 추천한다.
고소가와라시 가나기역 www.city.goshogawara.lg.jp/tourism/ko/play/jihubukitaiken.html

온천 温泉

스카유 온천 酵ヶ湯温泉 Map. C4
핫코다 산중에 위치한 300년이 넘은 온천으로, 질병 치료에 탁월한 효과로 유명하다. 센나뿌리라는 노송나무로 만들어진 혼탕이 인기지만, 여성만 입장할 수 있는 시간이 따로 있다.
아오모리역에서 JR버스로 1시간 10분 소요 www.sukayu.jp/Tops

코마내자키 후로후시 온천

토와다 호반 온천十和田湖畔温泉 Map. C5
토와다호수 호반에 있는 온천지. 호수 주변 일대를 따라 온천 료칸이 자리 잡고 있으며, 호수에서 잡히는 각시송어가 지역 먹거리로 꼽힌다. 신아오모리역에서 JR버스로 2시간 소요
www.towada-kankou.jp


코마키 온천

아사무시 온천 浅虫温泉 Map. C3
역사가 깊은 오래된 온천지로, 대형 호텔과 료칸 등 숙박 시설이 다양하다. 인근에는 요트항과 해수욕장이 있으며, 낚시도 가능하다.
아오모리역에서 열차로 20분 www.asamushi.com

스카유 온천

아오니 온천

아지가사와 온천

아오니 온천 青荷温泉 Map. C4
아오니 계곡에 위치한 비탕으로 '캠프의 숙소'로 유명한 곳이다. 휴대폰도 터지지 않고 전기도 들어오지 않아, 해가지면 호롱불(램프)에 의지해 온천욕과 식사를 한다.
아오모리공항에서 차로 1시간 www.yo.rtm.or.jp/~aoni

미나미다 온천 南田温泉 Map. B4
아오모리의 대표적인 먹거리 사과를 온천탕에 띄운 사과탕이 유명하며, 사과를 활용한 아오모리의 향토 요리를 맛 볼 수 있다.
아오모리역에서 히로사키까지 열차(1시간) + 히로사키역에서 무료 셔틀 버스(20분) www.apple-land.co.jp

코가네자키 후로후시 온천 黄金崎不老不死温泉 Map. A4
철분이 포함돼 있어서 탁할 갈색을 띄고 있으며, 염분 농도도 매우 높아 짠맛이 느껴진다. 바다와 마주하고 있는 노천탕은 온천욕을 즐기며 일몰을 감상할 수 있다.
아오모리시에서 차로 3시간 소요 www.furofushi.com

아지가사와 온천 鯵ヶ沢温泉 Map. A4
바다마을의 온천지. 화석해수라 불리는 30만 년 전 솟아나온 바닷물이 온천수로 사용돼, 보온보습에 뛰어나다.
아오모리역에서 열차로 JR 아지가사와역(24시간) + 각 숙소의 셔틀 이용 www.ajiiku.jp

코마키 온천 古牧温泉 Map. D4
22만평의 넓은 부지 안에, 연못 위에 떠 있는 느낌을 주는 노천탕과 노송나무로 만들어진 온천탕이 자리하고 있다. 아오모리의 향토적인 색취가 강하게 느껴 수 있는 온천지다.
아오모리 공항행서 무료 셔틀 버스로 2시간 30분 noresoreaomoriya.jp/kr

토와다 호반 온천

미나미다 온천

음식 グルメ

뇨케동 のっけ丼
후루카와 시장에서는 식권을 구입해 밥을 산 뒤, 시장 안에서 원하는 해산물을 조금씩 구입해 나만의 덮밥을 만들 수 있다. 신선한 아오모리의 해산물과 골라 먹는 재미가 어우러져 인기다.
후루카와 시장 : 아오모리역에서 도보 5분 (뇨케동 구매 가능시간 7시 ~ 16시)

뇨케동

된장카레우유라멘

된장카레우유라멘 味噌カレー牛乳ラーメン
삿포로에서 인기 있는 된장 라멘에 카레와 우유를 넣었다. 우유의 부드러움과 카레의 스파이시한 맛이 잘 어우러져, 한 번 맛보면 또 생각날 정도다.
판매점 : 이오모리시내의 라멘점(아지노 삿포로 오오니시, 삿포로 라멘 푸라, 아지노 삿포로 아사히, 카와라, 삿포로칸)

참치
세계 최고로 손꼽히는 오오마의 참치는 검정 다이아몬드라고도 불린다. 매년 초키지 어시장에서 최고 경매가로 팔릴 정도.

참치

무사의 커피

무사의 커피 藩士の珈琲
커피를 좋아하는 사람이라면 히로사키에서 무사의 커피를 맛보자. 그 옛날 무사들이 마셨던 방식 그대로, 융드립으로 내려 제공된다. 150여 년 전 히로사키에 커피가 처음 소개될 당시, 악으로 쓰였다는 이야기도 흥미롭다.
www.naritasenzo.co.jp/linkai

사과 · 사과 가공품
일본 내 사과 생산량 1위의 아오모리현. 사과 그 자체로도 맛있지만, 잼, 쿠키, 케이크, 빵 등 사과를 이용한 가공품도 매우 다양해 골라먹는 재미가 있다. 그 중에서도 히로사키 지역에는 수제 애플파이를 파는 베이커리가 많아 애플파이 지도가 있을 정도.

사과 · 사과 가공품

가리비 구이

가리비 구이
커다란 가리비 껍데기에 가리비와 된장 등을 넣고 끓이다가 게란을 풀어서 먹는 요리. 아오모리 어디서든 만날 수 있는 향토음식이다.

사케 양조장 · 와이너리 酒蔵

모모카와

히로사키 시드레공방 키모리

하치노헤 주조

에이 팩토리 시드레공방

하치노헤 주조 八戸酒造 Map. E5
유형문화재로 등록된 건물을 주조장으로 가지고 있는 하치노헤 주조는 한국에도 판매되고 있는 탓센과 무츠오토코야마를 제조하고 있다. 500엔으로 시음을 포함한 견학이 가능하다.
무츠미나토역에서 도보 5분
www.mutsu8000.com

모모카와 桃川 Map. E4
오이라세의 복류수로 만든 아오모리의 대표적인 사케를 만드는 곳으로, 연간 약 250만병의 술을 양조하고 있으며 그 종류도 매우 다양하다. 무료 견학이 가능하며 사전 예약이 필요하다.
하치노헤역에서 버스로 20분 www.momokawa.co.jp/jp

에이 팩토리 시드레공방 A-FACTORY シードレ工房 Map. C4(A1)
사과를 원료로 한 유럽에서 탄생한 과일발포주로 상쾌하게 톡 쏘는 맛이 인상적이다. 에이 팩토리 내부에 공방이 있어서 쉽게 관람이 가능하며, 칸으로도 판매하고 있어 여러 종류를 맛보기 좋다.
아오모리역에서 도보 2분
www.jre-abc.com/wp/afactory/cidlefactory

히로사키 시드레공방 키모리 弘前シードル工房 kimori Map. B4(E4)
히로사키에 위치한 사이다(시드레) 공방. 인공적인 탄산이 아닌 발효에 의해 발생하는 탄산에 과즙을 그대로 담아 제조한 사이다로, 부드러운 탄산의 맛이 특징이다.
히로사키역에서 버스로 40분 히로사키 사과공원 내
kimori-cidre.com

Shopping
사과가 맛있는 아오모리
아오모리 인기상품

키니나루링고 気になるリンゴ
사과 하나 그대로를 파이로 감싼 사과 파이로 새콤달콤한 사과 과육과 파이가 절묘한 조화를 이룬다.

파티세의 링고스틱
아오모리의 가장 대표적인 디저트로, 적당한 단맛의 사과 과육과 폭신한 시트가 어우러져 선물용으로도 크게 사랑 받고 있는 제품이다.

정보정보
아오모리시 시청 사무소
02-771-6191
www.beautifulaomori.or.kr
아오모리시 관광국제교류과
+81-17-734-9384
www.pref.aomori.lg.jp/foreign/korea_introduction.html
아오모리시민공원
+81-17-735-5311
www.kr-aomori.com
학기제 아오모리시 학생을 위한 아오모리 여행 프로그램 지도-영어/중국 관광 정보 및 학생 관광 정보 제공

A B C D E F

1 2 3 4 5

아오모리시

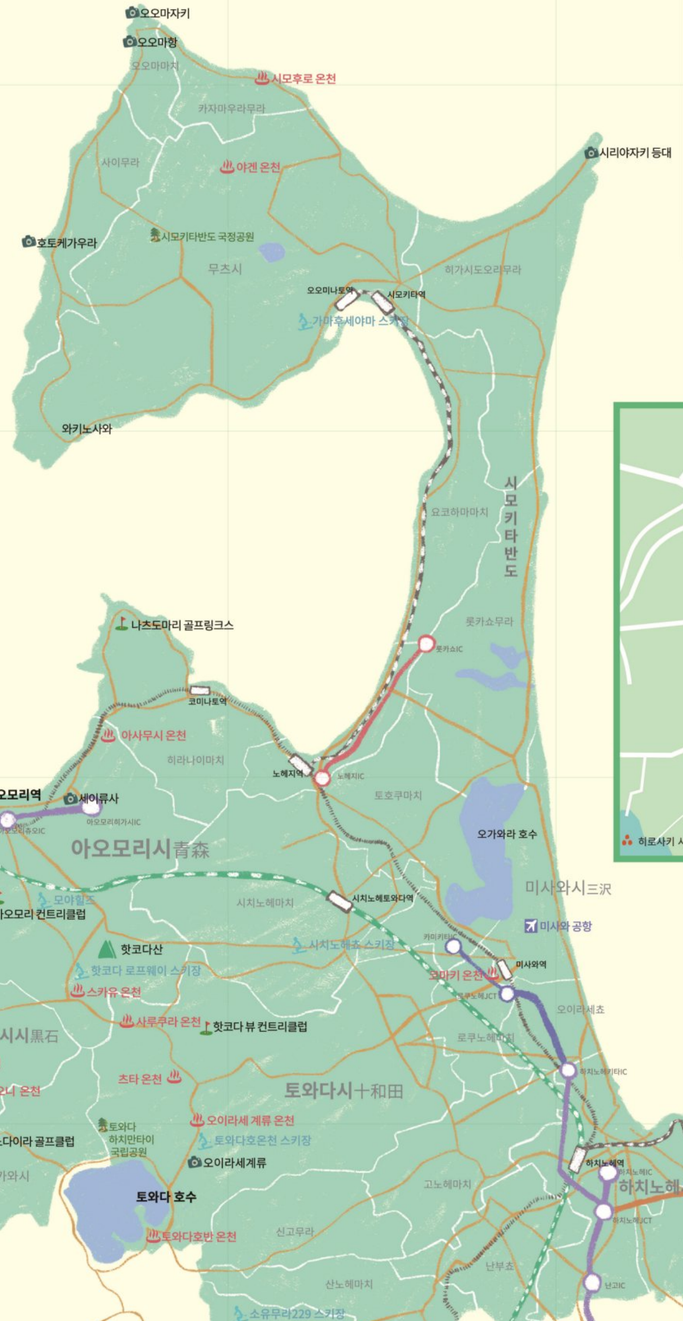

히로사키시

네비게이션 가이드

	구글 GPS	맵코드
핫쇼쿠센터	40.526736, 141.452794	4 084 773*82
스카유온천	40.650783, 140.850424	704 522 614*18
아사무시수족관	40.897853, 140.862761	99 838 358*33
호시노리조트 아오모리야	40.661987, 141.355431	84 583 033*62
히로사키성	40.607745, 140.464170	71 071 513*6
타치네무타 전시관	40.810831, 140.443196	1 788 888*37
오이라세계류	40.526343, 140.974331	612 671 057*85
토와다호수	40.481198, 140.902033	612 332 287*55
토와다시현대미술관	40.614353, 141.209171	215 115 315*46
후로후시온천	40.614786, 139.861947	1048 103 384*18
사요칸	40.902831, 140.455371	316 565 002*60
핫코다로프웨이	40.680992, 140.831852	99 055 337*68
츠루노마이다리	40.752540, 140.377455	71 570 798*64
쥬니코	40.535360, 139.946767	559 222 454*70
히로사키사과공원	40.589222, 140.442935	71 008 313*78
츠가루반네푸타무라	40.611547, 140.469778	71 101 053*76
현립미술관	40.807602, 140.700733	99 489 495*32

이쿠베 いくべぇ

아오모리가 마음에 들어 아오모리에 살고 있는 요정.
아오모리현의 꽃인 사과꽃을 모티프로 만든 모자를 쓰고 있으며 너도밤나무잎 모양의 꼬리를 달고 있다.

관광지
공원(국립)
공원(시무, 국립공원)
온천
산
스키장
골프장
공항
사과공원
쇼핑
유연장
관공서
관광안내소
버스터미널
음식골목
국도
JR 열차
신칸센(호케이도 신칸센, 도호쿠 신칸센)
시모키타 반도 종단도로
니미오카고쇼가와라 도로, 카미키타 자동차도로, 제2미치노쿠 도로(유료)
도호쿠 자동차도로, 하치노헤 자동차도로
하치노헤쿠지 자동차도로
사철(츠가루철도, 고난철도, 아오모리철도)

아오모리 볼거리

쥬니코 十二湖 Map. A5

오이라세계류 奥入瀬渓流 Map. C5

시라카미산지 白神山地 Map. A5

타네사시 해안 種差海岸 Map. E5

토와다 호수 十和田湖 Map. C5

핫코다산 八甲田山 Map. C4

호토케가우라 仏ヶ浦 Map. C5

히로사키 사과공원 弘前リンゴ公園 Map. B4(E4)

츠루노마이 다리 鶴の舞橋 Map. B4
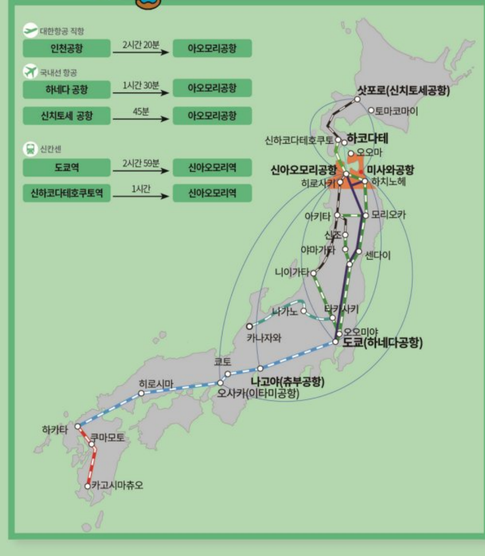
교통